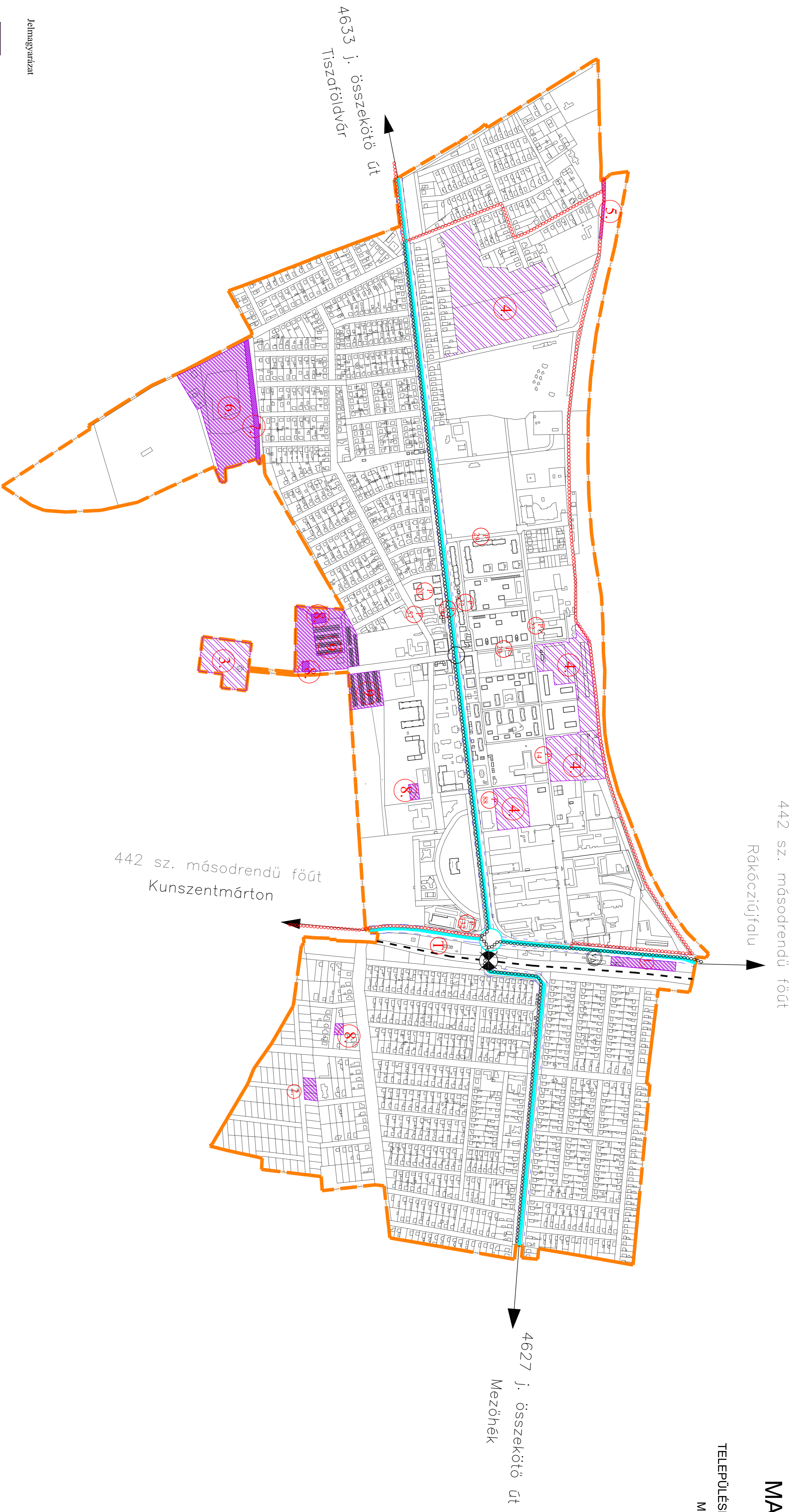
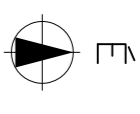


# MARTFÜJ

VÁROS

TELEPÜLÉSRENDEZÉSI TERVE

M = 1 : 6 000



## Jelmagyarázat



Módosítással érintett tervezési területek

1. Tervezett kereskedelmi, szolgáltató, gazdasági terület (Kök - Gksz)
2. Tervezett kereskedelmi, szolgáltató gazdasági terület (Lke - Gksz)
3. Tervezett különleges, beépítésre nem szánt terület (Kt - Kbt)
4. Torólt fejlesztés
5. Tervezett vízgazdálkodási, töltés terület (V - Vtö)
6. Tervezett beépítésre nem szánt rekreációs terület (Gip - KBrö)
7. Tervezett vízgazdálkodási terület, csatorna (V - Vcs)
8. Tervezett vízgazdálkodási terület, vízműtáruk (V - Vvk)
9. Tervezett különleges terület, garázstelep (Gksz - Kga)



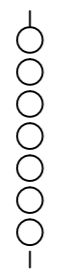
belterületi határ



országos közút



szabályozási szélesség



kerékpárút



tervezett kerékpárút



vasútvonal



vasúti szintbeni kereszteződés



tűlőállomás



jelentősebb szintbeni parkoló



jelentősebb szintbeni csomópont



vasútállomás

KISZÉLOVICS ÉS TÁRSA TELEPÜLÉSTERVEZŐ KFT.	
5900 Székhely, Sárdi út 52. II/5.	
MARTFÜJ VÁROS TELEPÜLÉSRENDEZÉSI TERVE	
KÖZLEKEDÉSI JAVASLAT II. - BELTERÜLET	
Régi megnevezés	
Méretarány	M = 1 : 6 000
Ábrák megnevezése	Térkép
Ábrák dátuma	Szeptember, 2022. május 19.
Ábrák készítője	TÓTH ZOLTÁN
Ábrák ellenőrzője	ÓRI GYÖRGY
Ábrák jóváhagyója	Székhelyi Állami Képzési Központ
Ábrák dátuma	Március 14. 2024.