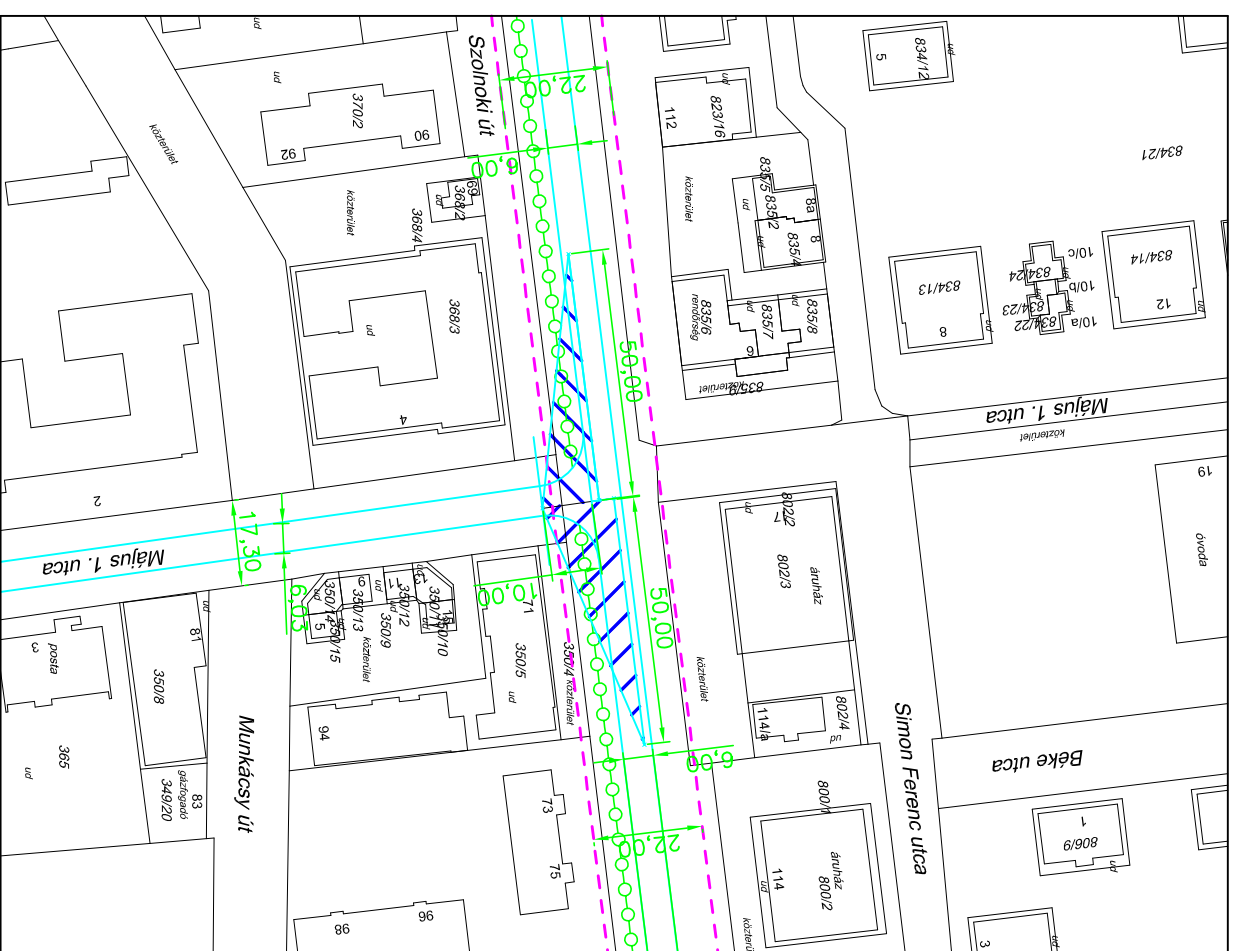
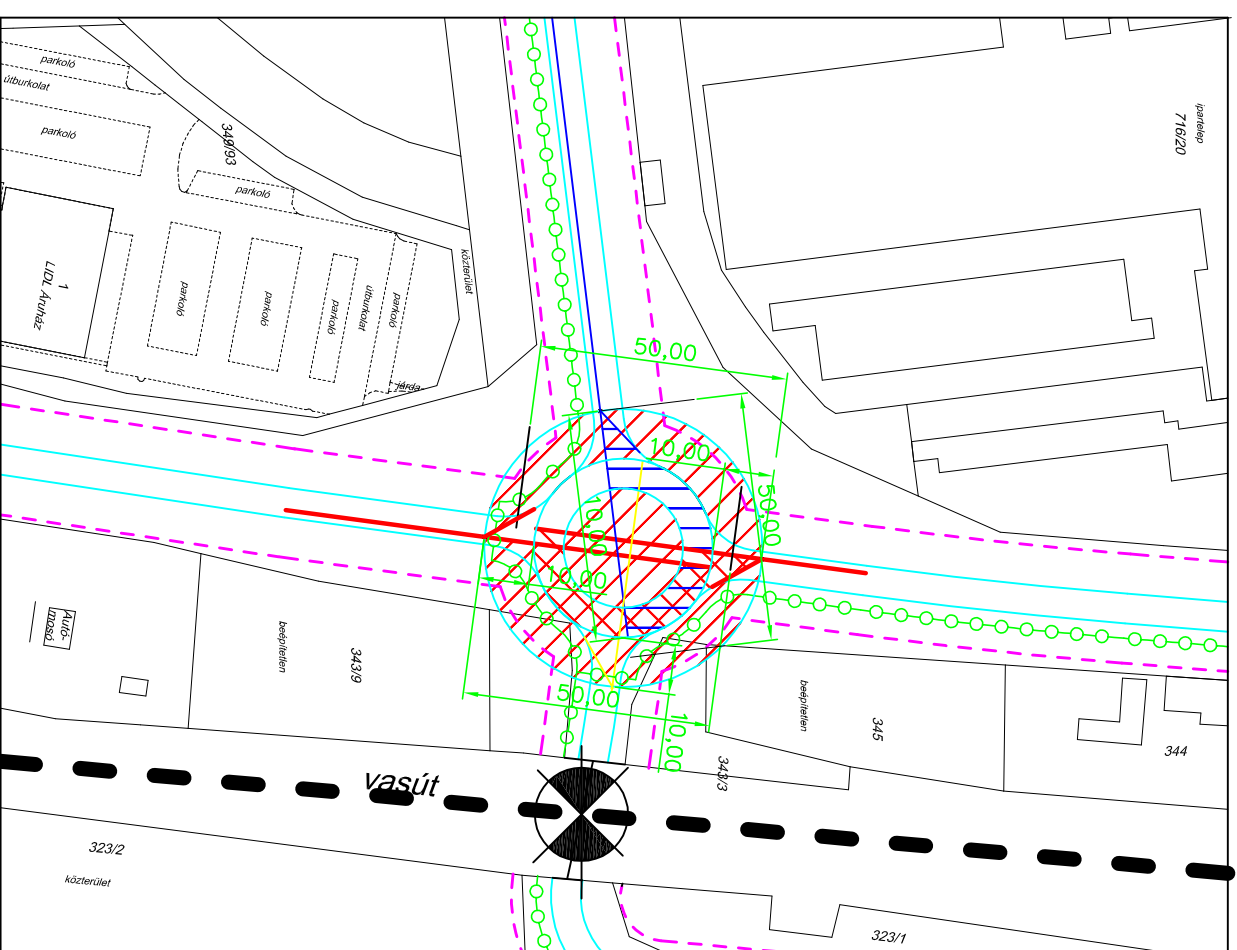


Szolnoki út - Május 1. úti csomópont



Szolnoki út - Földvári út - Rákóczi úti csomópont



MARTFŰ


VÁROS

TELEPÜLÉSRENDÉZÉSI TERVE

M = 1 : 6 000



Megjegyzés: Az előírt 50,00 m-es szabad kilátás mindkét csomópontnál biztosítva van.

 <p>KISZALOVICS ÉS TÁRSA TELEPÜLÉSTERVEZŐ KFT. 5000 Szolnok, Szanló Krt. 52. II/5.</p>			
MARTFŰ VÁROS TELEPÜLÉSRENDÉZÉSI TERVE			
KÖZLEKEDÉSI LÉTESÍTMÉNYEK (CSOMÓPONTOK)			
Rajzi megnevezés			
Méretarány	Dátum	Rajzszám	
M = 1: 500	Szolnok, 2016. Január	K- 3	
Vezető településtervező	Társulástervező munkatárs	Készítők/tervezők munkatársai:	
TT-1-16-028		TÖG-16-066	
Készítők: BBA		Kovács Ferenc	