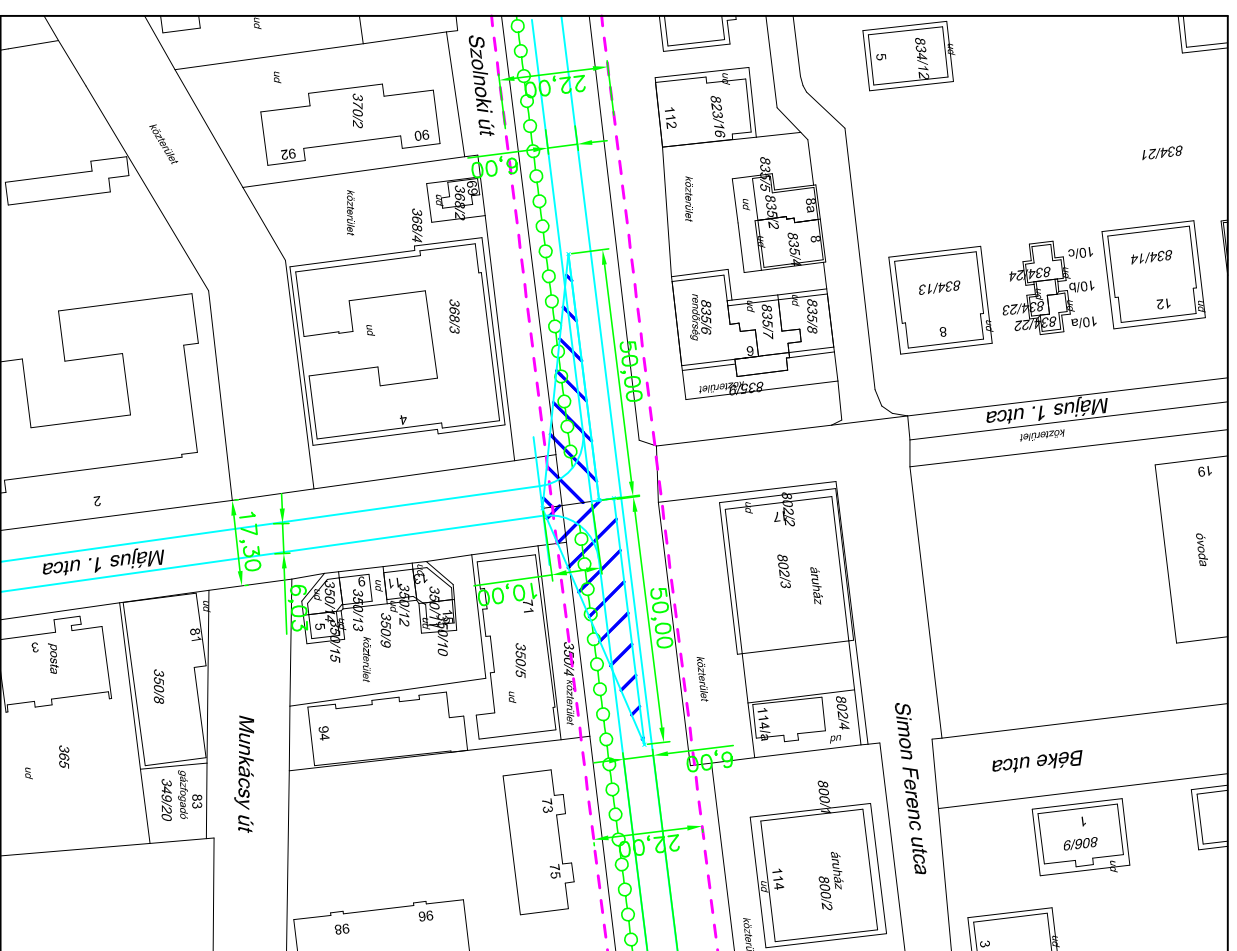
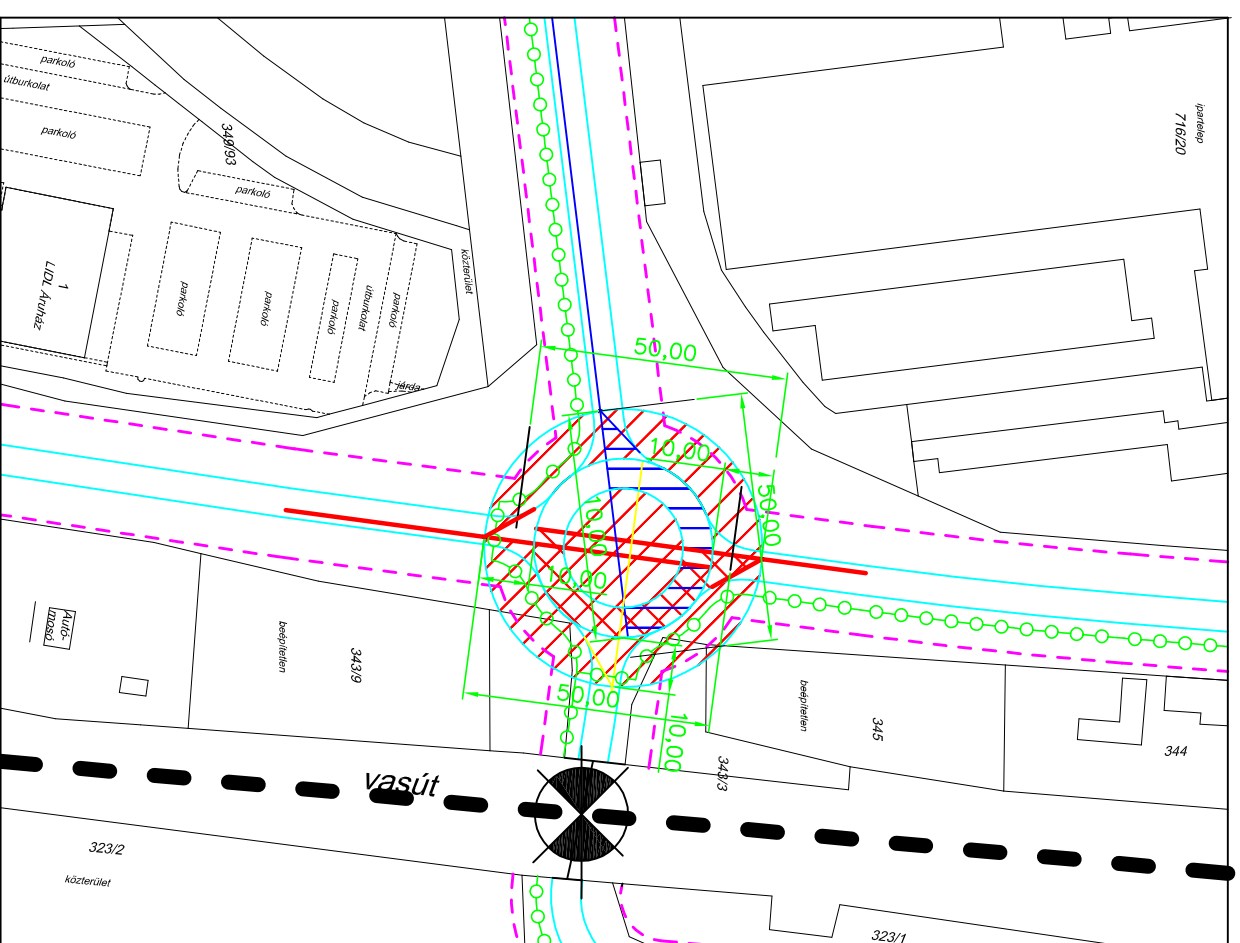



Szolnoki út – Május 1. úti csomópont



Szolnoki út – Földvári út – Rákóczi úti csomópont



Megjegyzés: Az előírt 50,00 m-es szabad kiltátás mindkét csomópontnál biztosítva van.

 <b>KISZALOVICS ÉS TÁRSA TELEPÜLÉSTERVEZŐ KFT.</b> 5000 Szolnok, Szanló Krt. 52. II./5.			
<b>MARTFŰ VÁROS TELEPÜLÉSTERVEZÉSI TERVE</b>			
<b>KÖZLEKEDÉSI LÉTESÍTMÉNYEK (CSOMÓPONTOK)</b>			
Rajz megnevezése		Rajztípus	
Munkarajz M = 1:500		Szolnok, 2015. Július K-3	
Vezető településtervező Készítők: TBK		Tervező/tervező munkatárs Készítők/tervező munkatárs Sós László	
TT-1-16-0238		Sós László	